




Følgende kontroller skal passeres

0 km	Start	Ikast hallen IBF Arena	Bon Cafeteria/foto	
13.3 km	Gullestrup	Kirken	Billede af skilt ned til kirken/byskilt	
28.7 km	Vildbjerg	Vejskilt "Søndergade"	Billede af vejskilt	
65.1 km	Stadil	Byskilt	Billede af byskilt	
90.4 km	Hvide Sande	Spar supermarked	Bon/stempel/billede af byskilt	
122.7 Km	Bork Havn	Min købmand	Bon/stempel/foto af byskilt	
144.1 km	Skjern	Kirken	Foto af kirken	
185.1 km	Skærbæk	Sø/højskolen	Foto af byskilt ved sø	
201.6 km	Mål	Ikast hallen IBF Arena	Bon Cafeterie/foto	

Afstand	Dir	Type	Notes	Total
	→	Til højre	Hold til højre på Stadion Alle	0.2
0.0	↑	højre	I rundkørsel. tag 1 udkørsel på Jens Holdgaards Vej	0.2
0.9	→	højre	Drej til højre på Eli Christensens Vej	1.1
3.8	↑	ligeud	Fortæt ad Nørre Lindbjerg	4.9
0.4	↑	ligeud	Fortsæt ad Nørretorp	5.3
0.7	↑	ligeud	Fortsæt ad Virkelyst	6.0
1.4	↑	Ligeud	Fortsæt ad Lundvej	7.4
0.0	↑	Ligeud	I rundkørsel. tag 2 udkørsel på Lundvej	7.4
0.3	←	venstre	Drej til venstre ind på cykelsti	7.7
1.7	→	Højre	Drej til højre ind på cykelsti	9.4
0.1	↑	Ligeud	I rundkørsel. tag 2 udkørsel på Engholm Søpark	9.5
0.1	←	Venstre	Drej til venstre på sti	9.6
0.2	→	Højre	Drej til højre ind på Alhedestien	9.7

Afstand	Dir	Type	Notes	Total
1.9	←	Venstre	Drej til venstre	11.6
1.7			Kontrol - Skilt til "Gullestrup kirke" (venstre side)	13.3
0.9	→	Højre	Drej til højre ind på Løvbakkevej	14.2
1.1	↑	Ligeud	I rundskørslen. tag udkørsel 2 ind på Løvbakkevej	15.2
0.9	←	Venstre	Drej til venstre ad Gilmosevej	16.1
0.3	→	Skarpt højre	Drej skarpt til højre ind på sti	16.4
0.3	→	Højre	Drej til højre ind på stil	16.7
0.2	←	Venstre	Drej til venstre ind på Højgårdvej	16.9
0.6	↑	Ligeud	Kør ligeud i kryds på Vildbjergvej	17.5
1.5	→	Højre	Drej til højre ind på Vildbjergvej	19.0
3.6	←	Venstre	Drej venstre ind på Odinsvej	22.6
0.3	→	Højre	Drej højre ind på Frejasvej	22.9
2.3	→	Højre	Drej højre ind på Egebækvej	25.1
0.2	←	Venstre	Drej venstre ind på Korshøjvej	25.3
2.6	→	Højre	Drej højre ind på Hjortsballevej	27.9
0.8			Kontrol - Vejskilt "Søndergade"	28.7
			Fortsæt ad Hjortsballevej	
0.3	←	Venstre	Drej venstre ind på Park Alle	29.0
0.1	→	Højre	Drej højre ind på Trehøjevej	29.1
4.1	↑	Ligeud	I rundkørsel. tag 3 udkørsel ind på Trehøjevej	33.3
2.3	←	Venstre	Drej venstre ind på Timringvej	35.6
8.0	↑	Lige over	Fortsæt lige over ad Grønbjergvej	43.6
8.9	↑	Ligeud	Fortsæt ad Torstedvej	52.6
5.3	→	Højre	Hold til højre ad Torstedvej	57.9
0.7	↑	Ligeud	Fortsæt ligeud ad Hovedgaden	58.6
1.3	↑	Ligeud	I rundkørsel. tag 3 udkørsel ind på Tim Kirkevej	59.7
2.7	←	Venstre	Drej venstre ind på Svingelvej	62.4
2.7			Kontrol. Vejskilt "Stadil"	65.1
0.3	←	Venstre	Drej venstre ind på Stadilvej	65.4
1.0	→	Skarpt højre	Drej til højre ind på Møllebyvej	66.3
1.5	←	Venstre	Drej til venstre in på Stadiløvej	67.8
4.9	→	Højre	Drej til højre ind på Stadiløvej	72.7
2.3	→	Højre	Drej til højre ind på Røjklitvej	75.0
0.5	←	Venstre	Drej til venstre ad Houvig Klitvej	75.5
1.9	←	Venstre	Drej til venstre ned på Houvig Klitvej	77.3
1.3	←	Ligeud	Fortsæt ligeud ad Holmsland Klitvej	78.6
10.2	→	Hold til højre	Drej lidt til højre ind på Parallelvej	88.8
1.4			Kontrol - Supermarked/billede af byskilt	90.4
1.4	←	Venstre	Drej til venstre ind på Troldbjergrvej	91.8
0.0	↑	ligeud	I rundkørslen. tag udkørsel 1 ind på Søndergade. 181	91.9
0.6	↑	ligeud	I rundkørslen. tag udkørsel 2 ind på Søndergade. 181	92.5
0.3	↑	ligeud	I rundkørslen. tag udkørsel 2 ind på Søndergade. 181	92.7
20.8	←	venstre	Drej til venstre ind på Vesterhavsvej	113.5
1.9	←	venstre	Drej til venstre ind på Vesterlundvej	115.5
1.9	→	højre	Drej til højre ind på Værnvej	117.4
3.5	←	venstre	Drej til venstre ind på Fjordvej	120.9
1.7	→	højre	Drej til højre ind på Bryggen	122.5

Afstand	Dir	Type	Notes	Total
0.2			Kontrol - "min Købmand" eller billede af byskilt	122.7
0.0	↑	ligeud	Fortsæt ad Bryggen	122.7
6.1	←	venstre	Drej til venstre ind på Tarmvej	128.8
7.9	←	venstre	Drej til venstre ind på Skjernåvej	136.7
5.9	→	højre	Drej til højre ind på Klostervej	142.6
1.4	→	højre	I rundkørsel. tag 1 udkørsel ind på Bredgade	144.0
0.1			Kontrol - Foto af Skjern kirke	144.1
0.2	←	venstre	Drej til venstre ind på Ånumvej	144.2
1.1	→	højre	Drej til højre ind på Ringvejen	145.3
0.1	←	venstre	Drej til venstre ind på Ånumvej	145.4
8.6	←	venstre	Drej til venstre ind på Storegade	154.0
0.6	→	højre	Drej til højre ind på Arnborgvej	154.6
0.9	←	venstre	Drej til venstre ind på Gåsdalvej	155.6
4.7	→	højre	Drej til højre ind på Gåsdalvej	160.3
7.0	→	højre	Drej til højre ind på Dalgasgade	162.5
0.1	←	venstre	Drej til venstre ind på Kirkegade	162.6
7.4	←	venstre	Drej til venstre ind på Vardevej	170.0
0.4	←	venstre	Drej til venstre	170.4
0.0	→	højre	Drej til højre ind på Kirkestien	170.4
1.4	←	venstre	Drej til venstre ind på Solbakken	171.8
1.0	↑	Ligeud	Lige ud ad Borgergade og Møllegårdsvej	172.8
0.8	←	venstre	I rundkørsel venstre ud ad Vardevej	173.6
7.9	→	højre	Drej til højre ind på Hvæslundvej	180.7
2.4	↑	ligeud	Fortsæt ad Rind Plantagevej	183.2
1.3	→	højre	Drej til højre ind på Skærbækvej	184.5
0.2	←	venstre	Drej til venstre ind på Skærgårdvej	184.7
0.4			Kontrol - Foto byskilt med sø	185.1
3.5	←	venstre	Drej til venstre ind på Kollund Byvej	188.2
0.7	←	Hold til venstre	Hold til venstre ind på Knudmosevej	188.9
1.1	→	højre	Drej til højre ind på Haugevej	190.0
3.8	→	højre	Drej til højre ind på Kølkærvej	193.8
0.0	←	venstre	Drej til venstre ind på Haugevej	193.8
0.7	←	venstre	Drej til venstre ind på Skellundvej	194.5
0.4	→	højre	Drej til højre ind på Hesselbjergvej	194.9
1.5	←	venstre	Drej til venstre ind på N.O. Hansens Vej	196.3
0.5	↑	ligeud	I rundkørsel. tag udkørsel 2 fortsat ad N.O. Hansens Vej	196.8
0.2	↑	ligeud	I rundkørsel. tag udkørsel 2 fortsat ad N.O. Hansens Vej	197.0
0.9	↑	ligeud	I rundkørsel. tag udkørsel 2 fortsat ad N.O. Hansens Vej	197.9
0.8	→	højre	Drej til højre ind på Hammerum Hovedgade	198.7
2.2	←	venstre	Drej til venstre ind på Stadion Alle	200.9
0.0	↑	ligeud	I rundkørsel. tag 2 udkørsel ind på Stadion Alle	201.4
0.2			Kontrol - Foto af Hal	201.6